

Утверждена

(наименование документа об утверждении, включая наименования органов государственной власти или

органов местного самоуправления, принявших решение об утверждении схемы или

подписавших соглашение о перераспределении земельных участков)

от _____ № _____





Схема расположения земельного участка или земельных участков на кадастровом плане территории

Площадь земельного участка _____ 1 150 м²																
(указывается проектная площадь образуемого земельного участка, вычисленная с использованием технологических и программных средств, в том числе размещенных на официальном сайте федерального органа исполнительной власти, уполномоченного Правительством Российской Федерации на осуществление государственного кадастрового учета, государственной регистрации прав, ведение Единого государственного реестра недвижимости и предоставление сведений, содержащихся в Едином государственном реестре недвижимости, в информационно-телекоммуникационной сети "Интернет" (далее - официальный сайт), с округлением до 1 квадратного метра. Указанное значение площади земельного участка может быть уточнено при проведении кадастровых работ не более чем на десять процентов)																
Обозначение характерных точек границ	Координаты, м (указываются в случае подготовки схемы расположения земельного участка с использованием технологических и программных средств, в том числе размещенных на официальном сайте. Значения координат, полученные с использованием указанных технологических и программных средств, указываются с округлением до 0,01 метра)															
	<table><tr><th>X</th><th>Y</th></tr><tr><th>1</th><th>2</th></tr><tr><td>н1</td><td>497 428,12</td></tr><tr><td>н2</td><td>497 432,35</td></tr><tr><td>н3</td><td>497 417,84</td></tr><tr><td>н4</td><td>497 407,58</td></tr><tr><td>н5</td><td>497 409,43</td></tr><tr><td>н1</td><td>497 428,12</td></tr></table>	X	Y	1	2	н1	497 428,12	н2	497 432,35	н3	497 417,84	н4	497 407,58	н5	497 409,43	н1
X	Y															
1	2															
н1	497 428,12															
н2	497 432,35															
н3	497 417,84															
н4	497 407,58															
н5	497 409,43															
н1	497 428,12															



Масштаб 1:1 000

Условные обозначения:

-  - Образующая точка, сведения о которой позволяют однозначно определить её местоположение
-  - Вновь образованная часть границы, сведения о которой достаточны для определения её местоположения
-  - Граница кадастрового квартала
-  - Существующие участки